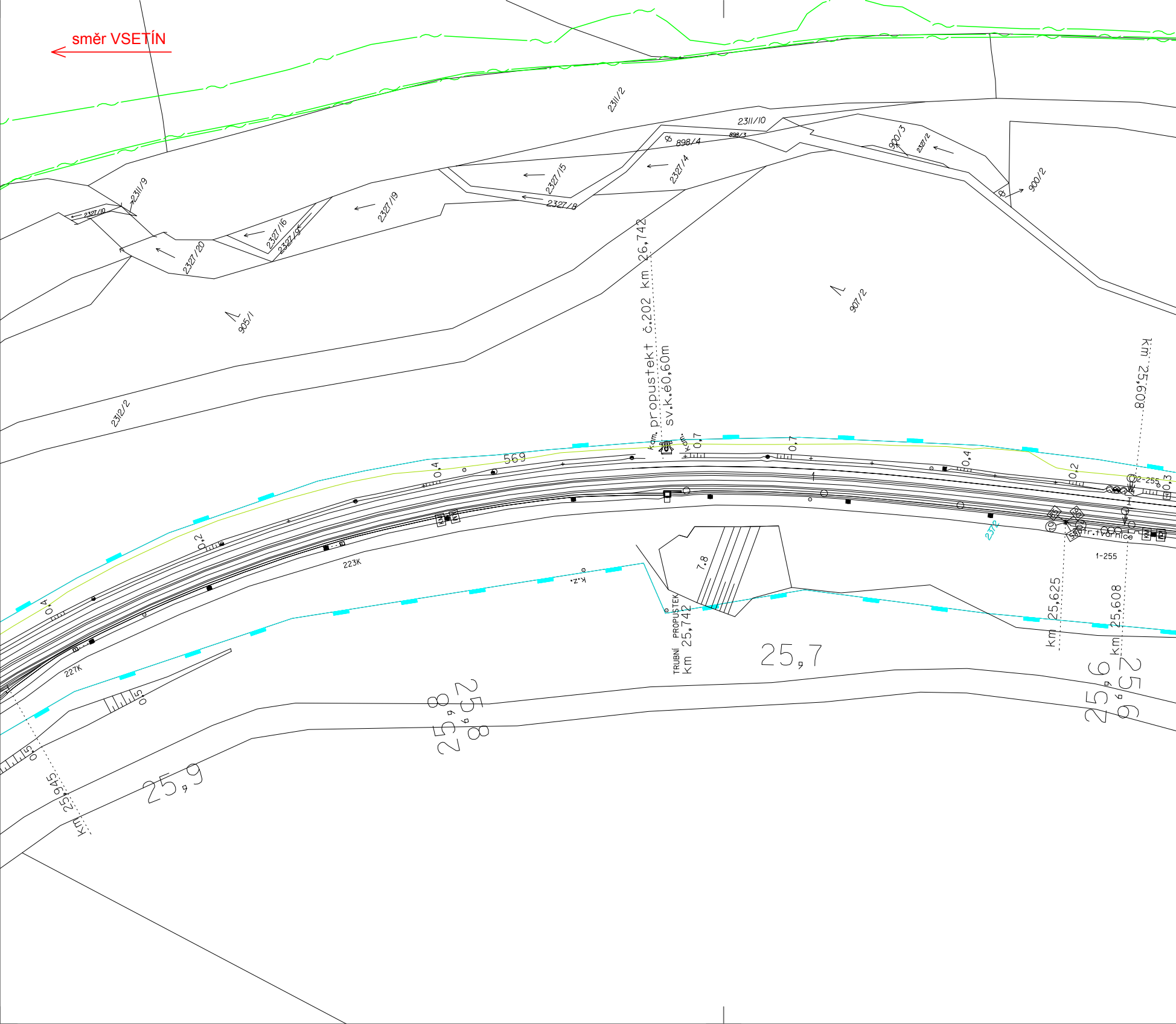
směr VSETÍN
2311/2
2311/10
898/3
898/4
900/3
2327/2
900/2
2311/9
2327/10
2327/15
2327/4
2327/8
2327/19
2327/16
2327/9
2327/20
905/1
907/2
2312/2
propustekt č.202 km 26,742
sv.k.é0,60m
kam.
kam.
0,7
569
0,4
0,7
0,4
0,2
2-255
0,3
0,2
0,4
223K
227K
7.8
k.z.
TRUBNÍ PROPUSTEK
km 25,742
25,7
2372
fr.tvárnice
1-255
km 25,625
km 25,608
km 25,608
25,6
25,6
25,8
25,8
25,9
km 25,945
0,5
0,5

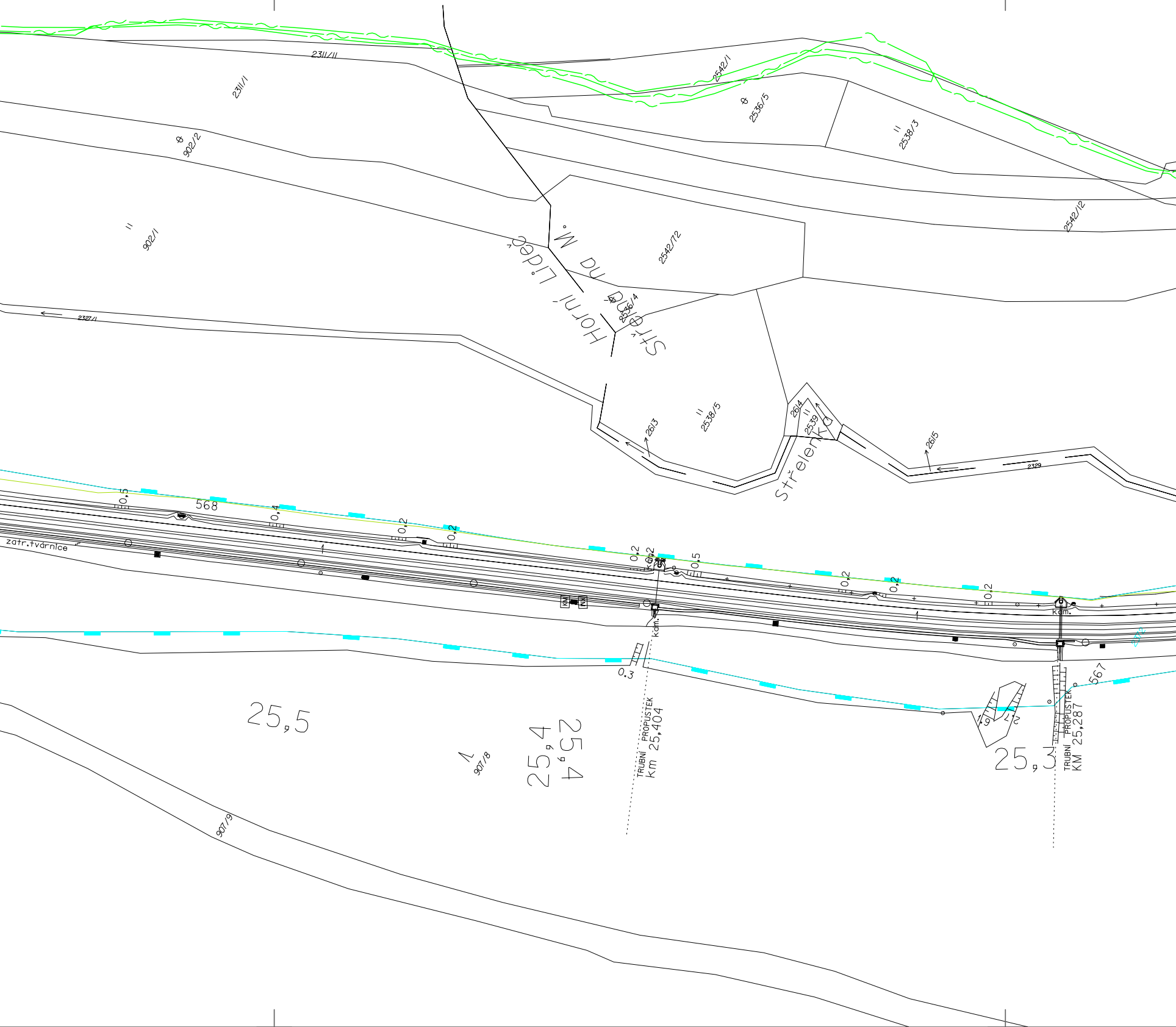
2311/11
2311/1
902/2
902/1
2542/1
2536/5
2538/3
2542/12
2542/12
Horní Lideč
Střelná na M.
2536/4
2327/1
2613
2538/5
2614
2539
Střelenka
2615
2329
568
0,5
0,4
0,2
0,2
0,2
0,2
0,5
0,2
0,2
0,2
zatr.tvárnice
kam.
kam.
0,3
25,5
907/8
25,4
25,4
TRUBNÍ PROPUSTEK
km 25,404
907/9
25,3
TRUBNÍ PROPUSTEK
KM 25,287
567

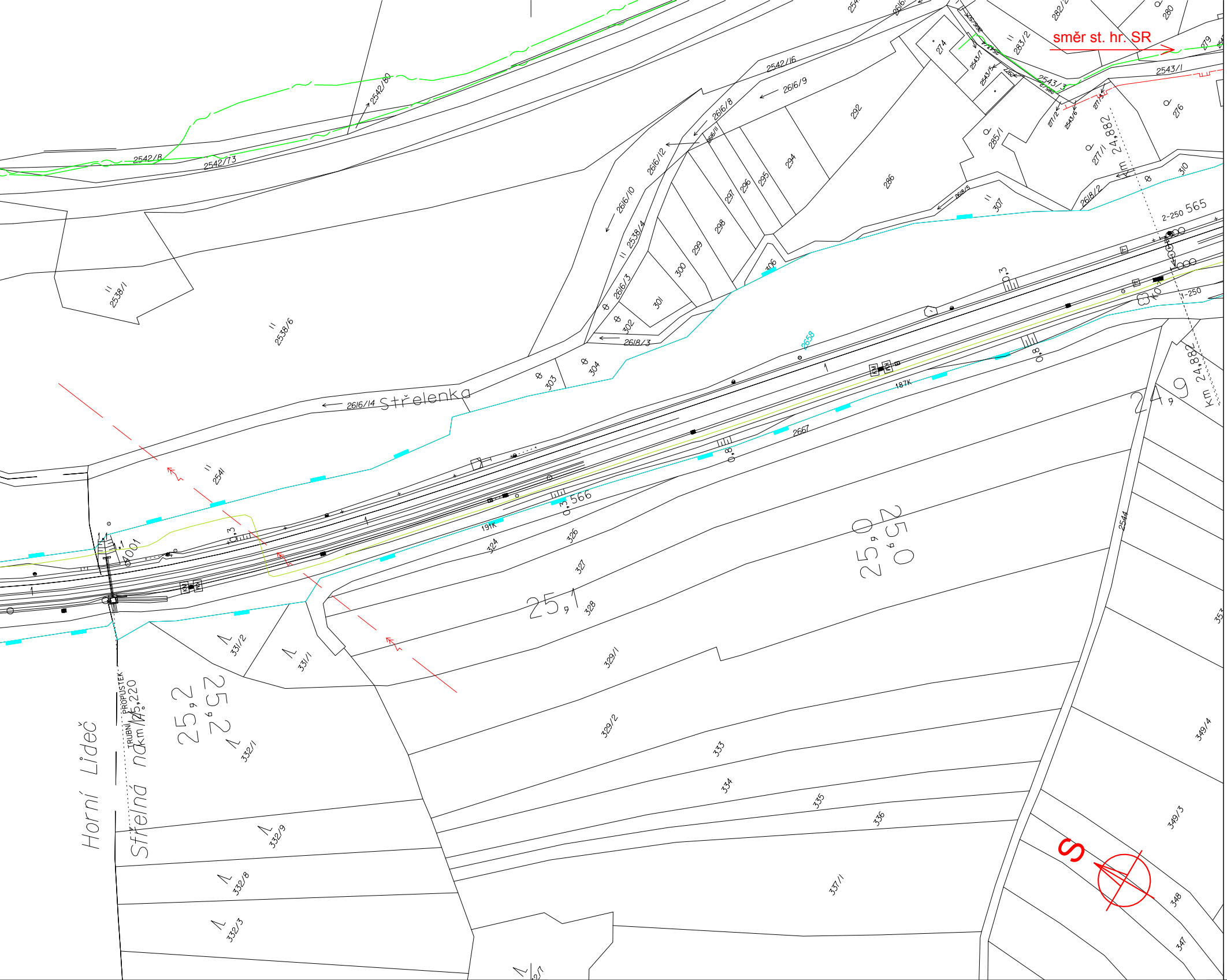
směr st. hr. SR
Střelenka
2616/14
Horní Lideč
Střelná nad
TRUBNÍ PROPUSTEK
km 25,220
km 24,882
km 24,882
24,9
25,0
25,0
25,1
25,2
25,2
2-250 565
1-250
3,566
0,3
0,3
0,8
0,8
2658
2667
187K
191K
S
2542/80
2542/8
2542/73
2542/16
2616/9
2616/8
2616/11
2616/12
2616/10
2538/4
2616/3
2618/3
2618/5
2618/2
2538/1
2538/6
2541
2543/1
2543/3
2543/7
2543/5
2543/6
277/1
277/2
282/2
283/2
285/1
274
276
279
280
286
292
294
295
296
297
298
299
300
301
302
303
304
306
307
310
324
326
327
328
329/1
329/2
331/1
331/2
332/1
332/3
332/8
332/9
333
334
335
336
337/1
347
348
349/3
349/4
353
2544

LEGENDA STÁVAJÍCÍCH INŽENÝRSKÝCH SÍTÍ

VAK VSETÍN VODOVOD
VAK VSETÍN, LUŽNÁ U VSETÍNA, ČD, SŽ - KANALIZACE JEDNOTNÁ
ČD, SŽ - KANALIZACE DEŠŤOVÁ
VAK VSETÍN, ČD, SŽ - KANALIZACE SPLAŠKOVÁ
VAK VSETÍN, CETIN NN - KABELY
ČEZ NN KABELY
ČEZ NN NADZEMNÍ VEDENÍ
ČEZ, EON - VN KABELY
ČEZ, EON - VN NADZEMNÍ VEDENÍ
ČEZ VVN NADZEMNÍ VEDENÍ
GASNET NTL PLYNOVOD
GASNET STL PLYNOVOD
GASNET VTL PLYNOVOD
CETIN SDĚLOVACÍ KABELY
CETIN SDĚLOVACÍ NADZEMNÍ VEDENÍ
T-MOBILE SDĚLOVACÍ KABELY
ČD, SŽ - TELEMATIKA SDĚLOVACÍ KABELY
SŽ ZABEZPEČOVACÍ KABELY
SŽ NN KABELY
SŽ VN KABELY

SEZNAM PŘÍLOH (KLAD LISTŮ SITUACE STÁVAJÍCÍCH INŽENÝRSKÝCH SÍTÍ)

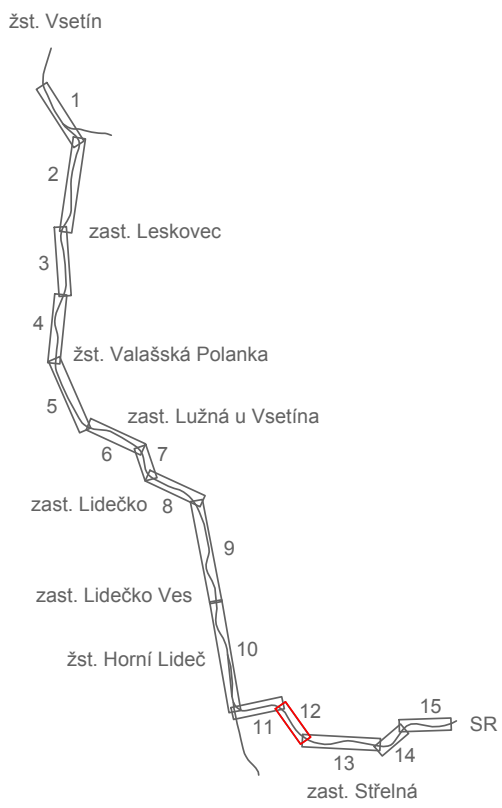
žst. Vsetín
1
2
zast. Leskovec
3
4
žst. Valašská Polanka
5
zast. Lužná u Vsetína
6
7
zast. Lidečko
8
9
zast. Lidečko Ves
10
žst. Horní Lideč
11
12
13
14
15
SR
zast. Střelná

EVROPSKÁ UNIE
Evropské strukturální a investiční fondy
Operační program Doprava

Ministerstvo dopravy
Státní fond dopravní infrastruktury

Jiná ověření:

Paré:

Orientační schéma:

Razítko oprávněné osoby:

Podpis: Datum:

Revize:	Datum:	Popis:	Kontroloval:
001	29.1.2023	Definitivní odevzdání dokumentace	Ing. Jiří Pelc

Stavebník/Investor: **Správa železnic, státní organizace**
Adresa: Dlážděná 1003/7, 110 00 Praha 1
Zástupce investora: Stavební správa východ
Adresa: Nerudova 773/1, 779 00 Olomouc

SPRÁVA ŽELEZNIC

Zhotovitel díla: **SUDOP Brno, spol. s r.o.**
Adresa: Kounicova 688/26, 611 36 Brno
Kontakt: T: +420 972 625 804
E: sudop@sudop-brno.cz

SUDOP BRNO

Zhotovitel objektu: **SUDOP Brno, spol. s r.o.**
Adresa: Kounicova 688/26, 611 36 Brno
Kontakt: T: +420 972 625 804
E: sudop@sudop-brno.cz

SUDOP BRNO

Hlavní projektant (HIP): Ing. Jiří Pelc
Specialista: Ing. Jiří Pelc

Název stavby/akce:

Státní hranice Slovenská republika (Střelná) – Vsetín (mimo) - konverze

Označení investora: S621800296
Označení zhotovitele: 21097-01-0922

Název části: Situace stávajících inženýrských sítí
Označení části: C.4.1

Název objektu/dílčí části: -
Označení objektu/komplexu:

Název přílohy: Situace
Název dílčí části přílohy: km 25,9 - km 24,9
Číslo přílohy: **12**

Odpovědný projektant: Ing. Jiří Pelc
Zpracovatel přílohy: Milan Bříza
Měřítko: 1:1000
Formáty: 7 x A4
Stupeň dokumentace: **DÚR**

Kraj: Zlínský
Katastrální území:
Horní Lideč [643351]
Střelná na Moravě [757471]
TUDU:
Smluvní datum zpracování: **29.01.2023**

Označení investora:	Stupeň dokumentace:	Část:	Objekt:	Podobjekt:	Příloha:	Revize:
S 6 2 1 8 0 0 2 9 6	_ D U R X	_ C 4 1 X X	_ X X X X X X X X	_ X X	_ 12 _ X X X	_ 0 0 1